

MIERKA 1:1000/1:100

STOKA A

PŮVODNÝ TERÉN —————

UPRAVENÝ TERÉN - - - - -

POTRUBIE —————



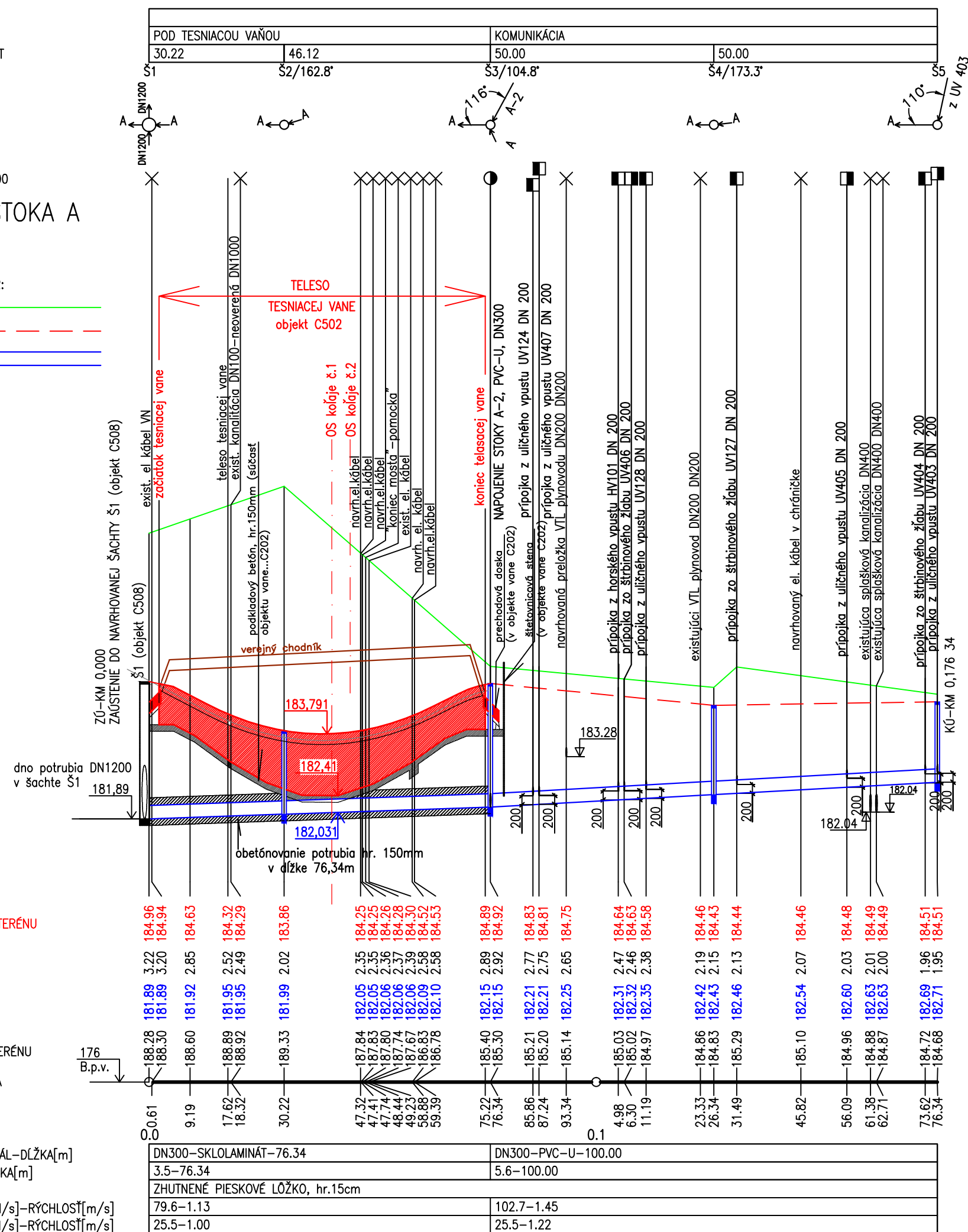
## KÓTA DNA POTRUBIA

KÓTA PŮVODNÉHO TERÉNU

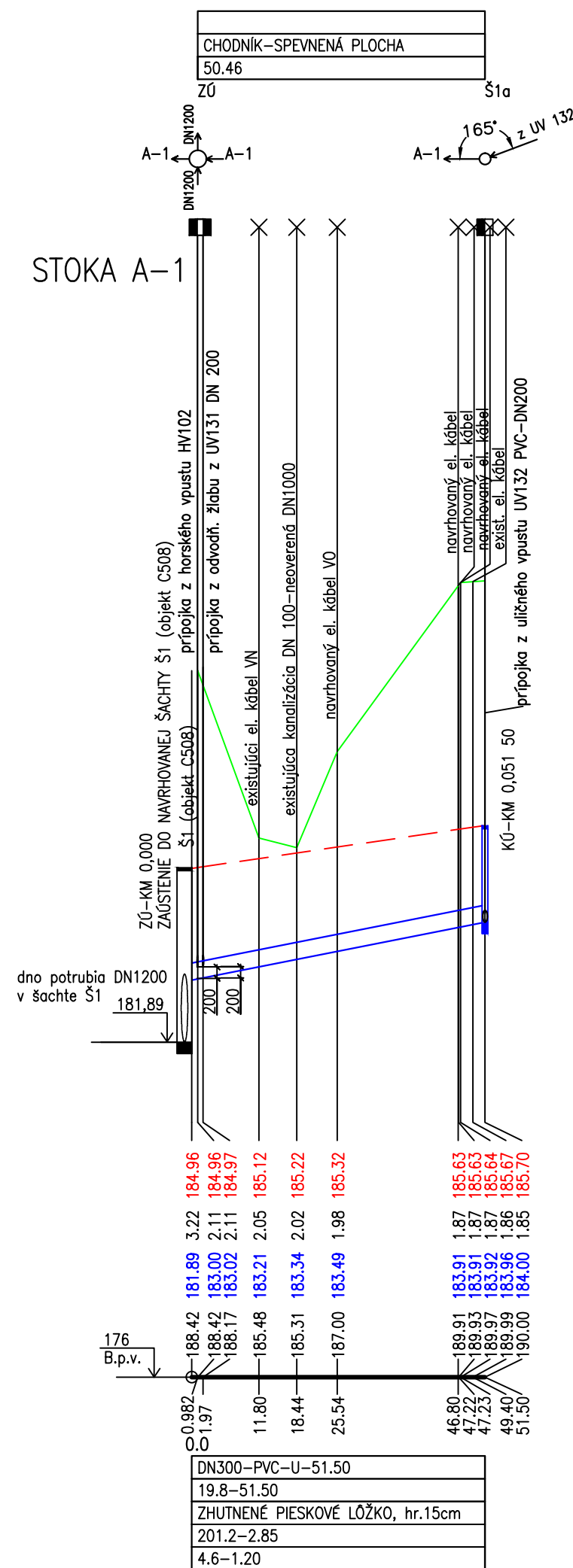
ZROVNÁVACIA ROVINA

STANIČENIE [km/m<sup>3</sup>]

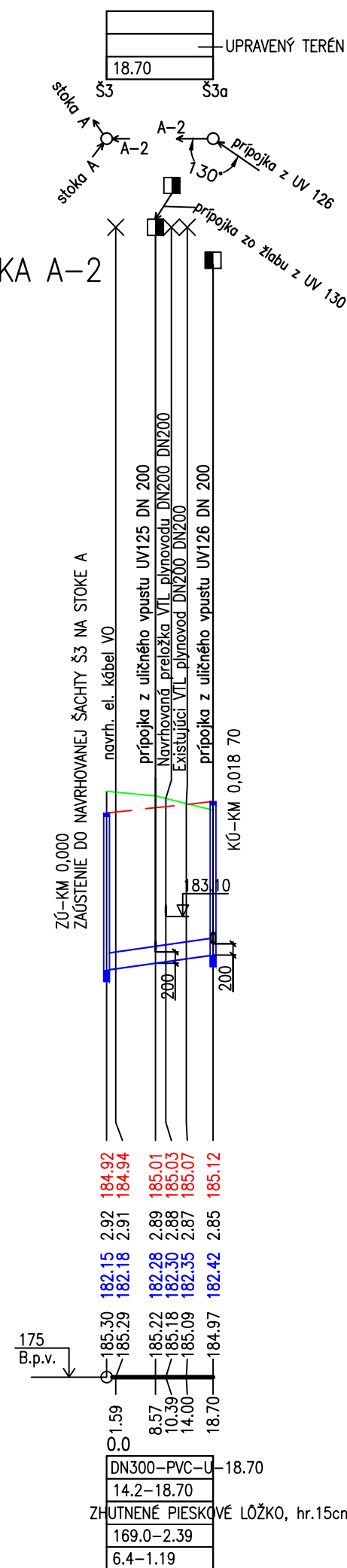
PROFIL[mm]–MATERIÁL–DĽŽKA[m]  
SKLON[promile]–DĽŽKA[m]  
ULOŽENIE  
KAPACITNÝ PRIETOK[l/s]–RÝCHLOSŤ[m/s]  
SKUTOČNÝ PRIETOK[l/s]–RÝCHLOSŤ[m/s]



STOKA A-1



STOKA A-2



ZMENY DOKUMENTÁCIE

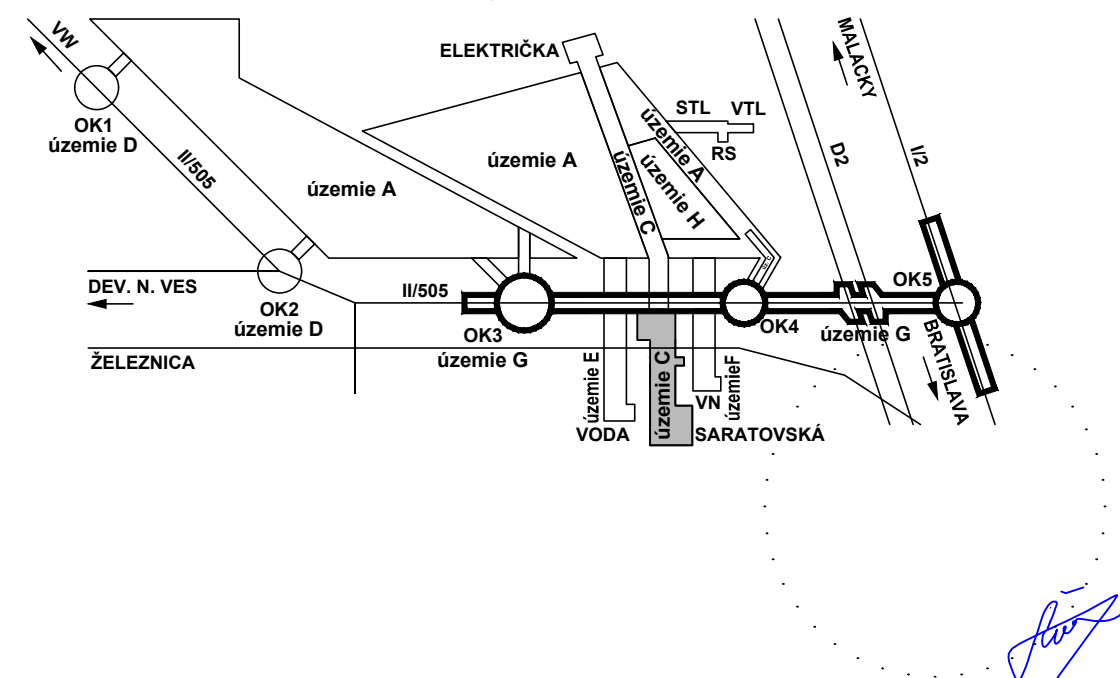
Zmena				
	Index:	Dátum:	Meno - Podpis:	Text zmeny:










### RIEŠENÁ ZÓNA

PRACOVNÉ  
OZNAČENIE  
ÚZEMIA

C



Manažér projektu:		Ing. Ján Kušnir			
<div> <div> <h1>GENERÁLNY PROJEKTANT STAVBY</h1> </div> <div>  </div> </div>					
Zákazkové číslo:		1514		Stupeň - účel:	
Investor:				DRS	
Investor:				Trnavská cesta 27, 831 04 BRATISLAVA	
				Generálny riaditeľ:	
				Ing. Slavomír Podmanický	

Manažér projektu:		Ing. Ján Kušnir			
Hlavný inžinier projektu:		Ing. Marek Šmelik			
Zodpovedný projektant objektu:		Ing. Jaroslav Švec			
Navrhol - vypracoval:		Ing. Jaroslav Švec			
Kontroloval:		Ing. Marek Šmelik			
Miesto stavby:		Bratislava		Okres:	
				Bratislava IV	
<div> <div> <h2>IS projekt, s.r.o.</h2> <p>Hlavná 26 STUPAVA, 900 31</p> </div> </div>					
Zákazkové číslo:		1514			
Dátum:		04/2017			
Stupeň - účel:		DRS			
Počet A4:		4XA4 (4/1)			
Mierka:		1:1000/1:100			
Časť:		E		Súprava:	
Príloha:		3			
<div> <div> <h2>NOVÉ DOPRAVNÉ PREPOJENIE II/505 S MČ DÚBRAVKA</h2> <p>C502</p> <p>Kanalizácia tesniacej vane na predĺžení Saratovskej ul.</p> </div> </div>					
Názov prílohy:		Pozdĺžne profily			
Digitálny názov prílohy:		1514_DRS_C502_03_Pozdĺžne profily.dwg			